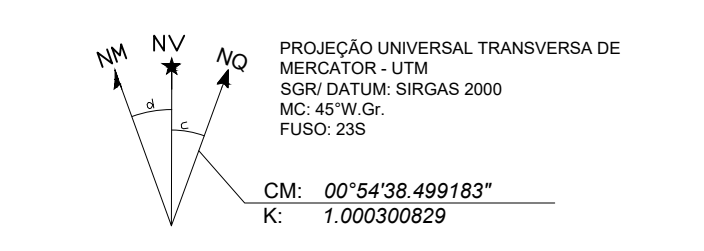


NOTAS / OBSERVAÇÕES:

LEGENDA:

	Lotes Disponíveis		Edificação		Ruas
	Mata/Área Verde		Área de Recreação		Canaleta
	Grama		Caixa		Alambrado
	Área de Preservação Permanente		Curso d'Água		Estrada Municipal
	Calçada		Nascente		Árvore(s) Isolada(s)
	Piscina		Póço de vista (Nível Restrito)		Talude
	Quadra Esportiva		Póço de vista (Nível Total)		

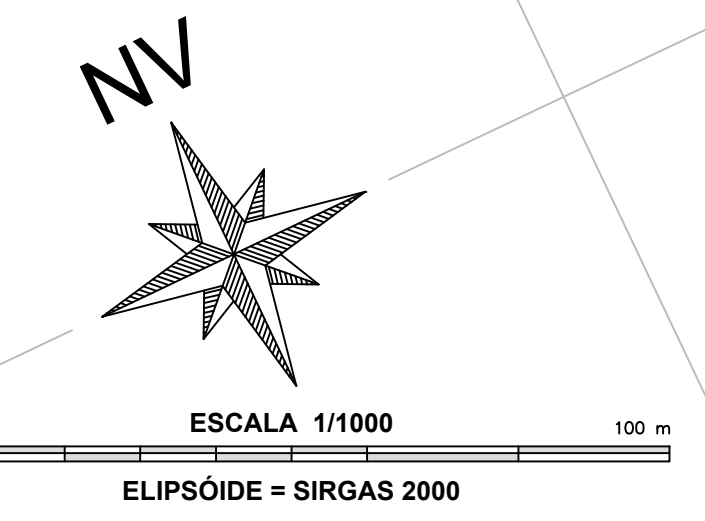
INFORMAÇÕES DE COORDENADAS:



Lotes projetados não utilizados - 14  
 (sendo: 227; 228; 407; 408; 451; 452; 483; 484; 485; 486; 497; 498; 499; 500)

Lotes Aptos - 10  
 (sendo: 227; 228; 407; 408; 451; 452; 483; 484; 485; 486)

Lotes com restrição - 4  
 (sendo: 497; 498; 499; 500)



TÍTULO: PLANTA TOPOGRÁFICA Nº FOLHA: ÚNICA

ASSUNTO: LEVANTAMENTO PLANIALTIMÉTRICO CADASTRAL

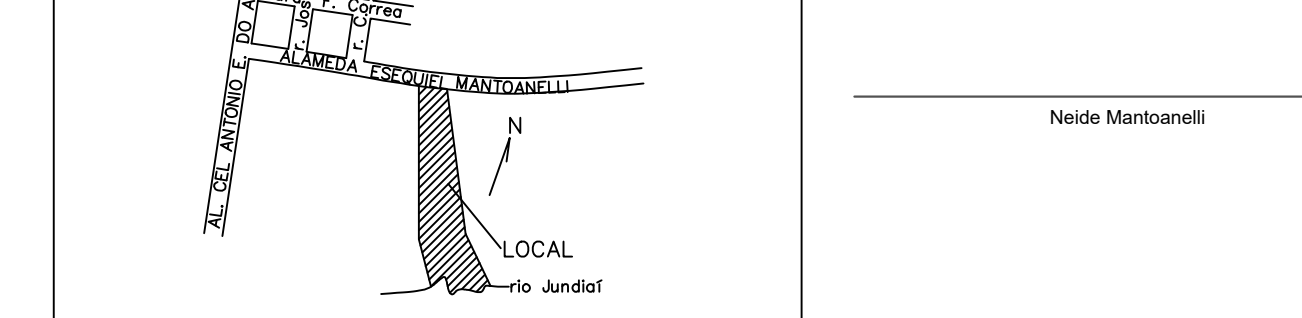
NOME DO EMPREENDIMENTO: Residencial Moradas de Itaiçi

NOME DO PROPRIETÁRIO: Neide Mantoanelli e outros

ENDEREÇO COMPLETO: Alameda Ezequiel Mantoanelli, 520, Jardim Panorama - Indaiatuba/SP  
 CEP: 13340-214

ESCALA GRÁFICA: 0 10 20 30(m) ESCALA NOMINAL: 1:1000 DATA: JULHO/2023 MATRÍCULA: 76986 (CRI - Indaiatuba) CARTÓRIO: Registro de Imóveis (CNS: 12.017-0)

SITUAÇÃO S/ ESCALA: Área Total: 161.511,25 m² PROPRIETÁRIO: Neide Mantoanelli



QUADRO DE ÁREAS

ÁREA TOTAL: 161.511,25 m²	AUTOR DO PROJETO: Kleber de São José, Engenheiro Agrônomo, CREA: 5.060.650.720, ART: ...
	RESPONSÁVEL TÉCNICO: Kleber de São José, Engenheiro Agrônomo, CREA: 5.060.650.720, ART: ...

APROVAÇÃO DA PREFEITURA: APROVAÇÃO DO ESTADO: