

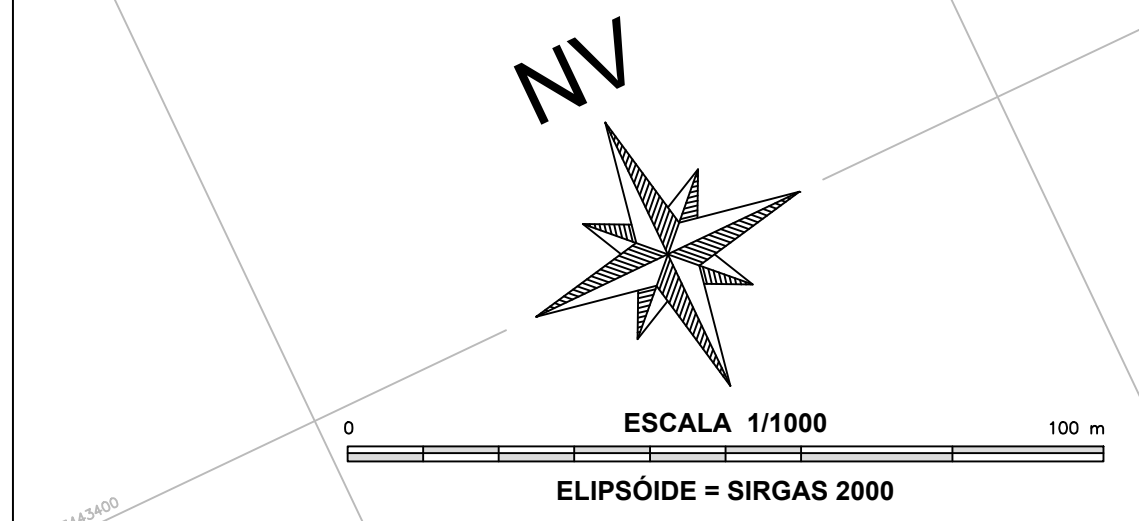
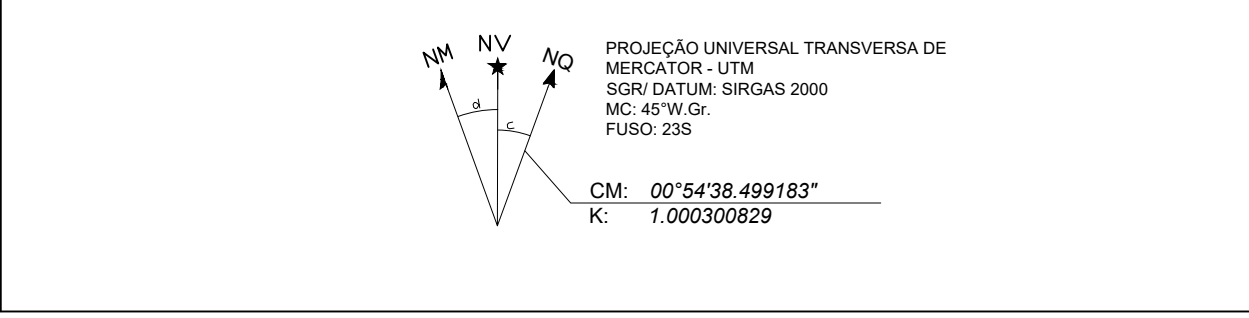


NOTAS / OBSERVAÇÕES:

LEGENDA:

- | | | |
|--|--|--|
|  Lotes Disponíveis |  Edificação |  Ruas |
|  Mata/Área Verde |  Área de Recreação |  Canaleta |
|  Grama |  Caixa |  Alamedado |
|  Área de Preservação Permanente |  Curso d'Água |  Estrada Municipal |
|  Calçada |  Nascente |  Árvore(s) Isolada(s) |
|  Piscina |  Pólo de vista (visi. restr.) |  Talude |
|  Quadra Esportiva |  Pólo de vista (visi. livre) |  Curvas de Nível |

INFORMAÇÕES DE COORDENADAS:



Lotes projetados não utilizados - 14
 (sendo: 227; 228; 407; 408; 451; 452; 483; 484; 485; 486; 497; 498; 499; 500)

Lotes Aptos - 10
 (sendo: 227; 228; 407; 408; 451; 452; 483; 484; 485; 486)

Lotes com restrição - 4
 (sendo: 497; 498; 499; 500)

TÍTULO: **PLANTA TOPOGRÁFICA** Nº FOLHA: ÚNICA

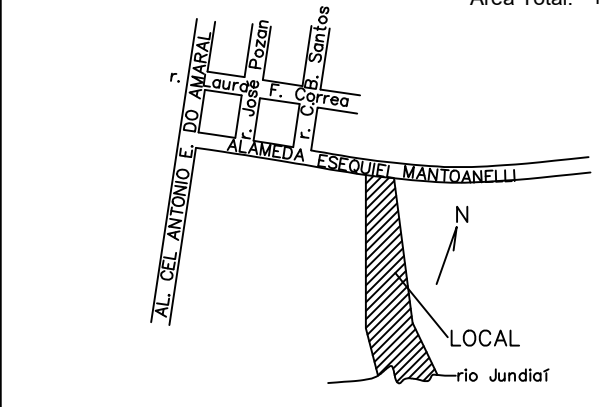
ASSUNTO: **LEVANTAMENTO PLANIALTIMÉTRICO CADASTRAL**


NOME DO EMPREENDIMENTO: **Residencial Moradas de Itaipá**

NOME DO PROPRIETÁRIO: **Neide Mantoanelli e outros**

ENDEREÇO COMPLETO: **Alameda Ezequiel Mantoanelli, 520, Jardim Panorama - Indaiatuba/SP**
 CEP: 13340-214

ESCALA GRÁFICA: 0 10 20 30(m)
 ESCALA NOMINAL: 1:1000
 DATA: JULHO/2023
 MATRÍCULA: 76986 (CRI - Indaiatuba)
 CARTORIO: Registro de Imóveis (CNS: 12.017-0)

SITUAÇÃO S/ ESCALA:  Área Total: 161.511,25 m² PROPRIETÁRIO: Neide Mantoanelli

QUADRO DE ÁREAS: 

ÁREA TOTAL: 161.511,25 m²

AUTOR DO PROJETO: Kleber de São José, Engenheiro Agrônomo, CREA: 5.080.630.720, ART: ...

RESPONSÁVEL TÉCNICO: Kleber de São José, Engenheiro Agrônomo, CREA: 5.080.630.720, ART: ...

APROVAÇÃO DA PREFEITURA: _____

APROVAÇÃO DO ESTADO: _____